

**INFORME DE MONITOREO DE MEDIOS\***

Fecha: 29/05/2024

Semanan°22

Coordinación de Vigilancia Epidemiológica

\*Vigilancia basada en eventos de interés epidemiológico mediante el monitoreo de medios abiertos de comunicación locales y nacionales.

**Reporte de eventos:**

Amenaza	Tema	Medio	Fecha	Resumen	Liga	Prioridad	Verificación
Biológico	Covid-19	El Sol de Cuernavaca	28 mayo 2024	Concesionarios proponen una <b>nueva tarifa mínima</b> en el <b>servicio de transporte público</b> de 10 a <b>15 pesos</b> . Esto derivado de los incrementos que sufre el sector año tales como el <b>combustible</b> o las <b>refacciones</b> , indicó Dagoberto Rivera Jaimes, presidente de la <b>Federación Auténtica del Transporte (FAT)</b> .	<a href="https://www.elsoldecuernavaca.com.mx/fi-nanzas/transportistas-proponen-aumento-de-tarifa-minima-de-15-pesos-11994895.html">https://www.elsoldecuernavaca.com.mx/fi-nanzas/transportistas-proponen-aumento-de-tarifa-minima-de-15-pesos-11994895.html</a>	Bajo	Ratificado
Biológico	Brote de varicela en Vicente Aranda, Jojutla.	El Sol de Cuernavaca	28 mayo 2024	La directora del <b>preescolar</b> , Celia Judith Zavala Castrejón, confirmó que <b>el brote de varicela inició en el jardín de niños</b> , lo que llevó a la suspensión de clases en ese nivel, aunque <b>en la primaria solo hay dos casos</b> reportados.	<a href="https://www.elsoldecuernavaca.com.mx/cal/suspenden-clases-en-preescolar-de-jojutla-por-brote-de-varicela-11995667.html">https://www.elsoldecuernavaca.com.mx/cal/suspenden-clases-en-preescolar-de-jojutla-por-brote-de-varicela-11995667.html</a>	Bajo	En investigación, estudio de brote aperturado.
Social / Altas temp	Suspensión de clases por altas temperaturas	El Sol de Cuernavaca	28 mayo 2024	Por el momento <b>estudiantes de la UAEM</b> de la <b>zona sur de Morelos</b> no podrán tomar clases virtuales, aunque la petición surgió a raíz de las <b>altas temperaturas</b> es complicado ajustar el cierre de semestre y aplicación de exámenes cuando ya está todo programado, anunció Adriana Guadarrama Salgado, presidenta de la Federación de Estudiantes Universitarios de Morelos ( <b>FEUM</b> ).	<a href="https://www.elsoldecuernavaca.com.mx/cal/rechazan-clases-virtuales-para-estudiantes-de-la-zona-sur-de-morelos-11993814.html">https://www.elsoldecuernavaca.com.mx/cal/rechazan-clases-virtuales-para-estudiantes-de-la-zona-sur-de-morelos-11993814.html</a>	Bajo	Ratificado
Social / Altas temp	Suspensión de clases por altas temperaturas	Diario de Morelos	29 mayo 2024	Adriana Guadarrama Salgado, presidenta de la FEUM, comentó que existe preocupación por los estudiantes que están en las unidades académicas de la zona sur y oriente del estado, en donde las temperaturas han llegado a rebasar los 45 grados Celsius, y los salones de clases no cuentan con las condiciones adecuadas para mitigar el calor, lo que pone en riesgo su salud.	<a href="https://www.diariodemorelos.com/noticias/preocupa-la-feum-clima-en-sur-y-oriente">https://www.diariodemorelos.com/noticias/preocupa-la-feum-clima-en-sur-y-oriente</a>	Bajo	Ratificado
Delincuencia	Lugar inseguro para estudiantes del CONALEP	Diario de Morelos	29 mayo 2024	El puente que conecta con el poblado de Chipitlán y el Colegio Nacional de Educación Profesional Técnica (CONALEP) continúa siendo un lugar inseguro para transeúntes y los más de 400 jóvenes que atraviesan esta ruta con temor de ser asaltados, denunciaron pobladores de la zona.	<a href="https://www.diariodemorelos.com/noticias/temen-cruzar-por-puente-de-chipitlan-en-cuernavaca">https://www.diariodemorelos.com/noticias/temen-cruzar-por-puente-de-chipitlan-en-cuernavaca</a>	Bajo	Ratificado
Altas Temp	Se prevé mas calor en el estado, CEAGUA.	La Unión	29 mayo 2024	La Comisión Estatal del Agua (Ceagua) informó que, de acuerdo con el Servicio Meteorológico Nacional (SMN), el fenómeno de la canícula se presentará entre los meses de julio y agosto de este año, identificándose por el aumento de las temperaturas y la escasez de lluvias durante 40 días, por lo que, exhortó a la ciudadanía a tomar medidas para conservar y asegurar la disponibilidad del agua para consumo humano y uso agrícola.	<a href="https://www.launion.com.mx/morelos/avances/noticias/250872-se-preve-mas-calor-ante-la-llegada-de-la-canícula-ceagua.html">https://www.launion.com.mx/morelos/avances/noticias/250872-se-preve-mas-calor-ante-la-llegada-de-la-canícula-ceagua.html</a>	Bajo	Ratificado
Político / Social	Se mantiene el paro de brazos caídos en personal de salud	La Unión	29 mayo 2024	El Sindicato Nacional de Trabajadores de Salud decidió dar una tregua por el proceso electoral, por lo que suspenderá por los siguientes días la movilización de brazos caídos en todas sus unidades. De no haber respuesta, el lunes continuará y por más horas.	<a href="https://www.launion.com.mx/morelos/avances/noticias/250812-tregua-en-la-movilizacion-de-brazos-caidos-de-trabajadores-de-salud.html">https://www.launion.com.mx/morelos/avances/noticias/250812-tregua-en-la-movilizacion-de-brazos-caidos-de-trabajadores-de-salud.html</a>	Bajo	Ratificado
Biológico	Sin regularizarse el servicio sanitario en Cuautla	La Unión	29 mayo 2024	A diez días del incendio en el relleno sanitario "La Perseverancia", el servicio de confinamiento de desechos orgánicos no se ha regularizado, lo que ha impactado en el servicio de limpieza en el municipio, donde vecinos de las colonias sufren el retraso de los camiones recolectores.	<a href="https://www.launion.com.mx/morelos/cuautla/noticias/250854-sin-regularizarse-servicio-en-el-relleno-sanitario-de-cuautla-tras-incendio.html">https://www.launion.com.mx/morelos/cuautla/noticias/250854-sin-regularizarse-servicio-en-el-relleno-sanitario-de-cuautla-tras-incendio.html</a>	Bajo	Ratificado



<http://ssm.gob.mx>



Servicios de Salud Morelos



@MorelosSalud

Callejón Borda N°3 Col. Centro C.P. 62000  
Teléfono (777) 312 62 31 / 314 33 36 ext. 222

**Calle Gómez Azcárate No. 205, Col. Lomas de la Selva  
C.P. 62270, Cuernavaca, Morelos. Tel.: 777 102 25 56**

Amenaza	Tema	Medio	Fecha	Resumen	Liga	Prioridad	Verificación
Biológico	Salud digestiva en los niños	La Crónica	28 mayo 2024	En el marco del Día Mundial de la Salud Digestiva, que se celebra este 29 de mayo, el Hospital del Niño Morelense (HNM) destacó que, mantener un adecuado funcionamiento del sistema digestivo permite procesar de manera eficiente los nutrientes necesarios para el desarrollo integral de niñas, niños y adolescentes.	<a href="https://lacronicademorelos.com/una-buena-salud-digestiva-contribuye-al-desarrollo-integral-de-la-ninez-segun-hnm/">https://lacronicademorelos.com/una-buena-salud-digestiva-contribuye-al-desarrollo-integral-de-la-ninez-segun-hnm/</a>	Bajo	Ratificado
Altas Temp	Prevención ante altas temp en infantes	La Crónica	28 mayo 2024	Asimismo, se recomendó evitar exponerlos al sol por largos periodos, tener una buena hidratación, utilizar gorra o sombrero al salir de casa; usar ropa de colores claros y utilizar bloqueador solar infantil.	<a href="https://lacronicademorelos.com/pide-hnm-cuidar-a-la-infancia-debido-a-las-altas-temperaturas/">https://lacronicademorelos.com/pide-hnm-cuidar-a-la-infancia-debido-a-las-altas-temperaturas/</a>	Bajo	Ratificado
Biológico	Suspensión de clases por casos de Varicela	Línea caliente	28 mayo 2024	Las madres de familia han decidido no mandar a sus hijos para evitar contagios, ya que se han registrado varios casos de presunta viruela desde la semana pasada, sin embargo, se tratan de brotes de varicela y problemas gastrointestinales.	<a href="https://www.lineacalientenoticias.com.mx/blog/local-7/reportan-casos-de-varicela-e-infecciones-gastrointestinales-a-consecuencia-del-calor-3475">https://www.lineacalientenoticias.com.mx/blog/local-7/reportan-casos-de-varicela-e-infecciones-gastrointestinales-a-consecuencia-del-calor-3475</a>	Bajo	En investigación, estudio de brote aperturado.



<http://ssm.gob.mx>



Servicios de Salud Morelos



@MorelosSalud

Callejón Borda N°3 Col. Centro C.P. 62000  
Teléfono (777) 312 62 31 / 314 33 36 ext. 222

**Calle Gómez Azcárate No. 205, Col. Lomas de la Selva  
C.P. 62270, Cuernavaca, Morelos. Tel.: 777 102 25 56**

**INFORME DE RIESGOS METEOROLÓGICOS**

Fecha: 29/05/2024

Semananº22

Coordinación de Vigilancia Epidemiológica

**Fuente:** Servicio Meteorológico Nacional de México, CONAGUA. <https://proteccioncivil.morelos.gob.mx/>

**PREVALECE TEMPERATURAS EXTREMADAMENTE CALUROSAS EN EL PAÍS**

**POSIBLES TORBELLINOS O TORNADOS EN COAHUILA, NUEVO LEÓN Y TAMAULIPAS**

Este miércoles, la **circulación anticiclónica** posicionada en niveles medios de la atmósfera, mantendrá la **tercera onda de calor de la temporada** sobre la República Mexicana, con temperaturas superiores a los 45 °C en zonas de Baja California Sur, Sonora, Sinaloa, Nayarit, Jalisco, Michoacán, Guerrero, Oaxaca, Chiapas, Nuevo León, Tamaulipas, San Luis Potosí, Morelos, Veracruz, Tabasco y Campeche.

Así mismo, la interacción entre una **línea seca** sobre Coahuila y un **frente estacionario** (fuera de temporada) cercano a la frontera noreste de México, aunados a la **corriente de vientos máximos e inestabilidad en la atmósfera superior**, ocasionarán lluvias puntuales fuertes en Nuevo León y Tamaulipas, *mismas que podrían originar encharcamientos, deslaves, inundaciones e incrementar los niveles en ríos y arroyos*; además de chubascos en Coahuila; las lluvias estarán acompañadas con descargas eléctricas y granizo de diferentes tamaños. De igual forma, se presentará viento con rachas de 60 a 80 km/h y posible formación de *torbellinos o tornados* en zonas de Coahuila, Nuevo León y Tamaulipas.

Por otra parte, **canales de baja presión** sobre el norte, centro y sureste mexicano, e **inestabilidad en la atmósfera superior**, producirán lluvias puntuales fuertes en Jalisco, Michoacán, Guerrero, Guanajuato, Querétaro, Hidalgo, Estado de México, Ciudad de México y Morelos, así como chubascos en San Luis Potosí, Zacatecas, Durango, Aguascalientes, Oaxaca y Chiapas. Todas las lluvias se acompañarán con descargas eléctricas y posible caída de granizo; además de viento con rachas de 50 a 70 km/h y *posibles torbellinos* en zonas de Chihuahua, Durango, Zacatecas, Aguascalientes, Jalisco, Guanajuato, Querétaro, Hidalgo, Estado de México y Ciudad de México.

**Viento con rachas de 40 a 60 km/h con posibles tolvaneras: Guerrero, Morelos**

**Intervalos de chubascos con lluvias puntuales fuertes (25 a 50 mm):**

Estado de México, Ciudad de México y **Morelos**.

**Temperaturas máximas superiores a 45 °C:**

**Morelos**, Veracruz, Tabasco y Campeche.

**Pronóstico en región Mesa Central:**

**Cielo medio nublado a nublado con lluvias puntuales fuertes** en Guanajuato, Querétaro, Hidalgo y **Morelos**, *las cuales podrían originar deslaves, encharcamientos o inundaciones, así como incrementar los niveles de ríos y arroyos*, y lluvias aisladas en Puebla y Tlaxcala. Todas las lluvias con descargas eléctricas y posible caída de granizo. Por la mañana, ambiente fresco a templado. Durante la tarde, ambiente cálido a caluroso en Tlaxcala y muy caluroso a extremadamente caluroso en el resto de la región. Viento de dirección variable de 10 a 20 km/h con rachas de 50 a 70 km/h y posible formación de *torbellinos* en Guanajuato, Querétaro e Hidalgo, así como rachas de 40 a 60 km/h con posibles tolvaneras en Puebla y Tlaxcala.



**Recomendaciones de Protección Civil**

**TEMPERATURAS ALTAS:**

- Extremar precaución ante temperaturas altas, dar especial atención a **personas enfermas y de la tercera edad, niños e indigentes**.
- Mantenerse fresco e hidratado, tomar **abundantes líquidos**.
- No exponerse por **tiempos prolongados a los rayos solares** para evitar insolación y golpes de calor.
- Utilizar **ropa y calzado ligero para esta temporada**, de preferencia en colores claros, para evitar que aumente la temperatura corporal e incluso se presente un "golpe de calor".
- **Mantener informada a la población.**

**Nivel de riesgo alto**

**Existe riesgo meteorológico para la población en general, en especial población de alta vulnerabilidad, pudiendo generar deshidratación, golpes de calor, insolación o quemaduras por efectos de radiación solar.**



<http://ssm.gob.mx>



Servicios de Salud Morelos



@MorelosSalud

Callejón Borda N°3 Col. Centro C.P. 62000  
Teléfono (777) 312 62 31 / 314 33 36 ext. 222

**Calle Gómez Azcárate No. 205, Col. Lomas de la Selva  
C.P. 62270, Cuernavaca, Morelos. Tel.: 777 102 25 56**

## INFORME DE MONITOREO VOLCÁNICO Y SISMOLÓGICO


Fecha: 29/05/2024

Semanan°22

Coordinación de Vigilancia Epidemiológica

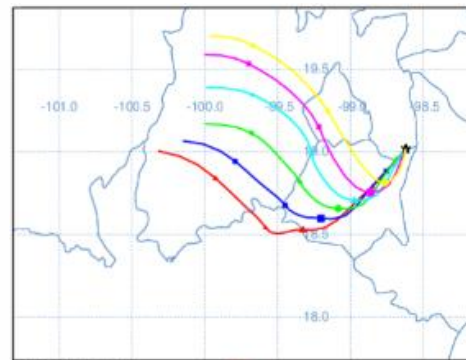
**Fuente:** Servicio Sismológico Nacional, UNAM. / Centro nacional de Prevención de Desastres (CENAPRED)-SEGOB, SENEAM-SCT y NOAA.

En las últimas 24 horas, mediante los sistemas de **monitoreo del volcán Popocatepetl**, se detectaron **cuatro exhalaciones**, acompañadas de vapor de agua, gases volcánicos y ligeras cantidades de ceniza. Además se identifican **1063 minutos (17.71 h) de temblor** de alta frecuencia y baja muy baja amplitud. **Ayer por la tarde el Centro Nacional de Comunicación y Operación de Protección Civil (Cenacom) reportó, ligera caída de ceniza en Yecapixtla, Morelos.** Además, hoy por la mañana se informó caída ligera de ceniza en el municipio de Ozumba, Estado de México. Durante la mañana y **al momento de este reporte se observa una emisión continua de vapor de agua y gases volcánicos, con dispersión hacia el oeste-suroeste (OSO).**

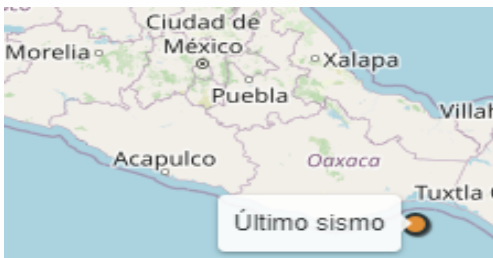
NIVEL DE ALERTA		AMARILLO-FASE 2	RECOMENDACIONES PARA LA FASE AMARILLO FASE 2
		<p><b>El volcán presenta incremento en su actividad, con explosiones esporádicas:</b></p> <ul style="list-style-type: none"> <li>Pluma continúa de vapor de agua y gas.</li> <li>Caída de ceniza leves a moderadas en poblaciones cercanas.</li> <li>Lanzamiento de fragmentos incandescentes y posibilidad de flujos piroclásticos de corto alcance asociado a las explosiones.</li> <li>Crecimiento y destrucción de domos de lava.</li> <li>Flujos de lodo o escombros de corto alcance.</li> </ul>	<ol style="list-style-type: none"> <li>Continuar con el <b>radio de seguridad de 12 km</b>, por lo que la <b>permanencia</b> en esa área <b>no está permitida</b>.</li> <li>Controlar el tránsito entre Santiago Xalitxintla y San Pedro Nexapa, vía Paso de Cortés.</li> <li>A las autoridades de <b>Protección Civil</b>, <b>mantener sus procedimientos preventivos</b>, de acuerdo con sus planes operativos.</li> <li>A la <b>población</b> se le recomienda <b>eleva la atención a los avisos de las autoridades de su localidad</b> y se exhorta a no acercarse al volcán, y mucho menos al cráter.</li> <li><b>Mantenerse fuera de cañadas ante posibles flujos de lodo</b>, principalmente en temporada de lluvias.</li> </ol>

### PRONOSTICO DE CAIDA DE CENIZA

En caso de una exhalación de ceniza volcánica, el pronóstico de trayectoria hacia el **sur-suroeste y suroeste, cambiando al oeste y noroeste** (simulando exhalación cada hora en las próximas 6 horas), a su paso por la zona oeste del estado de Puebla; zona sureste del Estado de México; **zona noreste, centro, este, sur y sur-suroeste del estado de Morelos** y zona norte del estado de Guerrero, para las **primeras 12 horas de pronóstico** (de las 09:00 a las 21:00 hora local). Posteriormente, para **las últimas 12 horas de pronóstico** (de las 21:00 a las 09:00 hora local del día siguiente), **las trayectorias continuarían sobre la zona norte, noroeste, oeste, centro y suroeste del estado de Morelos**; zona norte del estado de Guerrero; zona sur, centro, centro-norte, centro-oeste, centro-noroeste y centro-suroeste del Estado de México y zona sur, suroeste, centro y oeste de la Ciudad de México.



**SIN REPORTE DE POBLACION AFECTADA AL MOMENTO DE ESTE INFORME**

SISMOS	<p>Se registró sismo de magnitud de <b>4.1 grados</b> Richter, a las 08:00:47 hrs con localización del epicentro a 64 km al sureste de Salina Cruz, Oaxaca.</p> <p><b>NO PERCIBIDO EN EL ESTADO DE MORELOS.</b></p>	
	REPORTE DE DAÑOS A LA POBLACION	
	PROTECCIÓN CIVIL	Sin reporte de daños a la población ni a la infraestructura en salud.



<http://ssm.gob.mx>



Servicios de Salud Morelos



@MorelosSalud

Callejón Borda N°3 Col. Centro C.P. 62000  
Teléfono (777) 312 62 31 / 314 33 36 ext. 222

**Calle Gómez Azcárate No. 205, Col. Lomas de la Selva  
C.P. 62270, Cuernavaca, Morelos. Tel.: 777 102 25 56**



**INFORME DE MONITOREO DE TEMPERATURAS Y CALIDAD DEL AIRE**

Fecha: 29/05/2024

Semana N°22

Coordinación de Vigilancia Epidemiológica

Fuente: Comisión Estatal de Agua (CEAGUA)

**PRONOSTICO DE TEMPERATURAS POR MUNICIPIO**

Municipio	Min.	Max.	Municipio	Min.	Max.
Amacuzac	20°	41°	Tepalcingo	22°	39°
Cuautla	19°	36°	Ayala	20°	40°
Jiutepec	20°	37°	Huitzilac	10°	26°
Temixco	20°	39°	Tepoztlán	18°	37°
Tlaltizapan	20°	40°	Zacualpan	16°	34°
Axochiapan	22°	40°	Tlaquiltenango	22°	43°
Cuernavaca	19°	36°	Puente de Ixtla	21°	41°
Jojutla	23°	40°			

**TEMPERATURAS MÁXIMAS Y MÍNIMAS, ULTIMAS 24 HRS**

**Mínimas**

Huitzilac	10° 26°
Tetela del Volcán	16° 28°
Totolapan	17° 31°
Ocuituco	18° 31°

**Máximas**

Tlaquiltenango	22° 43°
Jojutla	23° 40°
Axochiapan	22° 40°
Zacatepec	25° 40°

**CALIDAD DEL AIRE**

**ÍNDICE AIRE Y SALUD**

**NIVEL DE RIESGO ASOCIADO**

**RECOMENDACIONES**

**GRUPOS SENSIBLES**

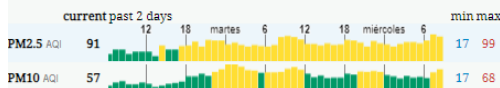
**PARA TODA LA POBLACIÓN**

Estación de Monitoreo Cuernavaca Centro, Morelos

**91**

**Moderado**

Updated on Wed. 10:00  
temperature: 28°C



**Moderado**

**Las personas sensibles pueden experimentar síntomas respiratorios (asmáticos), posible agravamiento de enfermedad pulmonar y cardiaca en personas con enfermedad cardiopulmonar y adultos mayores.**

**Considera reducir las actividades físicas vigorosas al aire libre.**

**Disfruta las actividades al aire libre.**



<http://ssm.gob.mx>



Servicios de Salud Morelos



@MorelosSalud

Callejón Borda N°3 Col. Centro C.P. 62000  
Teléfono (777) 312 62 31 / 314 33 36 ext. 222

**Calle Gómez Azcárate No. 205, Col. Lomas de la Selva  
C.P. 62270, Cuernavaca, Morelos. Tel.: 777 102 25 56**

## INFORME DE MONITOREO EPIDEMIOLÓGICO

Fecha: 29/05/2024

Semananº 22

Coordinación de Vigilancia Epidemiológica

**Fuente:** Jurisdicciones Sanitarias del estado de Morelos.

### JURISDICCION SANITARIA I:

- ☞ AL MOMENTO DE ESTE REPORTE Y COMO PARTE DEL SEGUIMIENTO A LOS CASOS DE IMPORTANCIA EPIDEMIOLOGICA **LA UIES ESTATAL NO HA RECIBIDO INFORME DE EVENTOS EXTRAORDINARIOS DE NOTIFICACION INMEDIATA** POR PARTE DE LA JURISDICCION SANITARIA DE:
- **TEMPERATURAS NATURALES EXTREMAS**

### JURISDICCION SANITARIA II:

- ☞ AL MOMENTO DE ESTE REPORTE Y COMO PARTE DEL SEGUIMIENTO A LOS CASOS DE IMPORTANCIA EPIDEMIOLOGICA **LA UIES ESTATAL NO HA RECIBIDO INFORME DE EVENTOS EXTRAORDINARIOS DE NOTIFICACION INMEDIATA** POR PARTE DE LA JURISDICCION SANITARIA DE:
- **TEMPERATURAS NATURALES EXTREMAS**

### JURISDICCION SANITARIA III:

- ☞ AL MOMENTO DE ESTE REPORTE Y COMO PARTE DEL SEGUIMIENTO A LOS CASOS DE IMPORTANCIA EPIDEMIOLOGICA **LA UIES ESTATAL NO HA RECIBIDO INFORME DE EVENTOS EXTRAORDINARIOS DE NOTIFICACION INMEDIATA** POR PARTE DE LA JURISDICCION SANITARIA DE:
- **TEMPERATURAS NATURALES EXTREMAS**

## SISTEMA NOTINMED

- **Brote de VARICELA (INVESTIGACION EPIDEMIOLÓGICA EN PROCESO).**
  - ☞ Folio: **NM00330176-0**
  - ☞ Municipio: **Jojutla**
  - ☞ Lugar: **Vicente Aranda**
  - ☞ Población afectada: **3 casos (2 masculinos en edades de 4 y 7 años y 1 femenino de 10 años de edad)**
  - ☞ Defunciones: **0**
  - ☞ Fecha de inicio de brote: **29/04/2024**
  - ☞ Caso índice: **02/05/2024**
  - ☞ Tasa de ataque: **en estudio**
  - ☞ Tasa de letalidad: **0.0%**
  - ☞ Fecha probable de cierre de brote: **04/06/2024**



<http://ssm.gob.mx>



Servicios de Salud Morelos



@MorelosSalud

Callejón Borda N°3 Col. Centro C.P. 62000  
Teléfono (777) 312 62 31 / 314 33 36 ext. 222

**Calle Gómez Azcárate No. 205, Col. Lomas de la Selva  
C.P. 62270, Cuernavaca, Morelos. Tel.: 777 102 25 56**